

COMUNE DI NAPOLI

ASSESSORATO ALL' EDILIZIA  
VI DIREZIONE CENTRALE  
SERVIZIO EDILIZIA PUBBLICA

ACCORDO DI PROGRAMMA DEL 3.8.1994. ATTO AGGIUNTIVO DEL 4.8.1999 E ATTO  
INTEGRATIVO DEL 29.6.2005 TRA MINISTERO DEI LL.PP. - REGIONE CAMPANIA E  
COMUNE DI NAPOLI PER LA REALIZZAZIONE DI INTERVENTI DI EDILIZIA RESIDENZIALE  
PER L'IMPEGNO COMPLESSIVO DI 180.760.000 EURO

PROGRAMMI DI RECUPERO URBANO EX ART. 11 LEGGE 489/93

PROGRAMMA DI RECUPERO URBANO  
AMBITO DI PONTICELLI

R.U.P. / DIRIGENTE

arch. Giulio Aurino

PROGETTISTI

Servizio Edilizia Pubblica

CONSULENTI

urbanistica e progettazione urbana : prof. arch. Carlo Gasparini

fattibilità economico-finanziaria : prof. dott. Ettore Cinque

aspetti giuridico-amministrativi : avv. Alessandro De Angelis, avv. Antonio Messina




PROGETTO PRELIMINARE - Sub Ambito 2

VARIANTE AL PRG DI NAPOLI. ZONIZZAZIONE E VINCOLI  
scala 1:4000

ELABORATO 4

luglio 2007

### LEGENDA

-  Perimetro dell'ambito 18 - Ponticelli, individuato dalla Variante Generale al PRG di Napoli approvata con DPR 323/2004
-  Perimetro del PRU così come modificato nella presente fase di aggiornamento, relativa alla Spina CIS, in esito alla verifica della proprietà pubblica delle aree
-  Sub-Ambito 2 di attuazione oggetto del presente preliminare di PRU

Area di interesse archeologico  
(fonte: Variante Generale al PRG di Napoli, tav. 14)



Zonizzazione  
(fonte: variante Generale al PRG di Napoli, tav. 6)

**A - Insediamenti di interesse storico**

- Aa - Strutture e manufatti isolati
- Ab - Siti archeologici
- Ac - Porto storico
- Ad - Agricolo in centro storico

**B - Agglomerati urbani di recente formazione**

- Ba - Edilizia d'impianto
- Bb - Espansione recente
- Bc - Porto di recente formazione

**D - Insediamenti per la produzione di beni e servizi**

- Da - Insediamenti per la produzione di beni e servizi d'interesse tipologico testimoniale
- Db - Nuovi insediamenti per la produzione di beni e servizi
- Dc - Area produttiva florovivaistica

**E - Componenti strutturanti la conformazione naturale del territorio**

- Ea - Aree agricole
- Eb - Aree incolte
- Ec - Aree boscate
- Ed - Aree a verde ornamentale
- Ee - Rupi, costoni, cave, spiagge e scogliere

**F - Parchi territoriali, altre attrezzature e impianti a scala urbana e territoriale**

- Fa - Componenti strutturanti la conformazione naturale del territorio, destinate a parco territoriale
- Fa1 - Aree agricole
- Fa2 - Aree incolte
- Fa3 - Aree boscate
- Fa4 - Aree a verde ornamentale
- Fa5 - Sito reale di Capodimonte
- Fa6 - Rupi, costoni e cave
- Fb - Abitanti nel parco
- Fc - Parchi di nuovo impianto
- Fd - Parco cimiteriale di Poggioreale
- Fe - Strutture pubbliche o di uso pubblico e collettivo
- Ff - Ferrovie e nodi di interscambio
- Fg - Aeroporto esistente

Fh - Impianti tecnologici

**G - Insediamenti urbani integrati**

